# Memoria de Labores
## 2014-2015

Fundación para la Conservación en Guatemala

# Carta de presentación

Evelyn Reyna

Con el inicio del milenio, FCG surge, en el año 2000, como una alternativa de gestión y manejo de recursos destinados a la conservación del patrimonio natural y cultural del país.

La presentación de este documento tiene una importancia especial porque coincide con los quince años de vida de la Fundación. Durante este tiempo, uno de nuestros propósitos principales ha sido trabajar con transparencia e integridad, aspectos particularmente relevantes para una entidad que busca posicionarse como mecanismo financiero de apoyo y de contribución efectiva y complementaria a los esfuerzos de conservación desarrollados por múltiples actores.

Integridad referida no sólo al manejo de fondos sino a la participación en iniciativas que propicien prácticas sostenibles y cambios positivos en los patrones de uso de nuestro patrimonio.

Al presentar la Memoria de Labores 2014-2015 de FCG, deseamos ratificar el compromiso del Consejo Directivo y del personal técnico y administrativo de la Fundación de mantener y mejorar nuestros estándares de trabajo; para ofrecer a nuestra Guatemala una opción confiable para la canalización de recursos y el acompañamiento y monitoreo de proyectos.

Creemos en una nación mejor y en la capacidad de los guatemaltecos de construir una Guatemala sostenible y preparada para enfrentar los cambios globales de los últimos tiempos. Es por esto que continuaremos, con responsabilidad, aportando el grano de arena que nos corresponde en la materialización de este sueño.

Evelyn Reyna
Presidenta del Consejo Directivo

Yvonne Ramírez
Directora Ejecutiva

# Nosotros

Somos una organización no gubernamental privada, sin fines de lucro y sin afiliación política. Durante 15 años hemos promovido la conservación de la biodiversidad y el uso sostenible de los recursos naturales, el manejo ambiental, el desarrollo sostenible y la adaptación y mitigación al cambio climático, a través de la ejecución y generación estable de fondos, administración de servicios y proyectos, oferta y ejecución de servicios especializados en el área ambiental y financiamiento a proyectos.

## Misión

Somos una organización que apoya iniciativas de conservación y desarrollo sostenible del patrimonio natural y socio-cultural en Guatemala y la región, a través de la provisión y manejo eficiente y transparente de recursos y asistencia técnica a organizaciones afines.

## Visión

Vislumbramos una Guatemala donde la conservación y el manejo sostenible del patrimonio natural y cultural son parte integral del modelo de desarrollo del país, para asegurar el bienestar de las generaciones actuales y futuras, donde FCG contribuye y es ampliamente reconocida por la excelencia en la gestión, la administración, el financiamiento y el monitoreo de iniciativas, recursos e inversiones.

## Valores institucionales

**Integridad**

**Responsabilidad**

**Compromiso**

**Respeto**

# Cómo trabajamos

Nuestra organización ha establecido siete líneas estratégicas de acción, que orientan la ejecución, financiamiento y administración de proyectos.

**Patrimonio natural y cultural**

**Recursos marino costeros**

**Recursos naturales**



**Biodiversidad**

**Educación ambiental**

**Legislación ambiental**

**Investigación científica**

## Organigrama

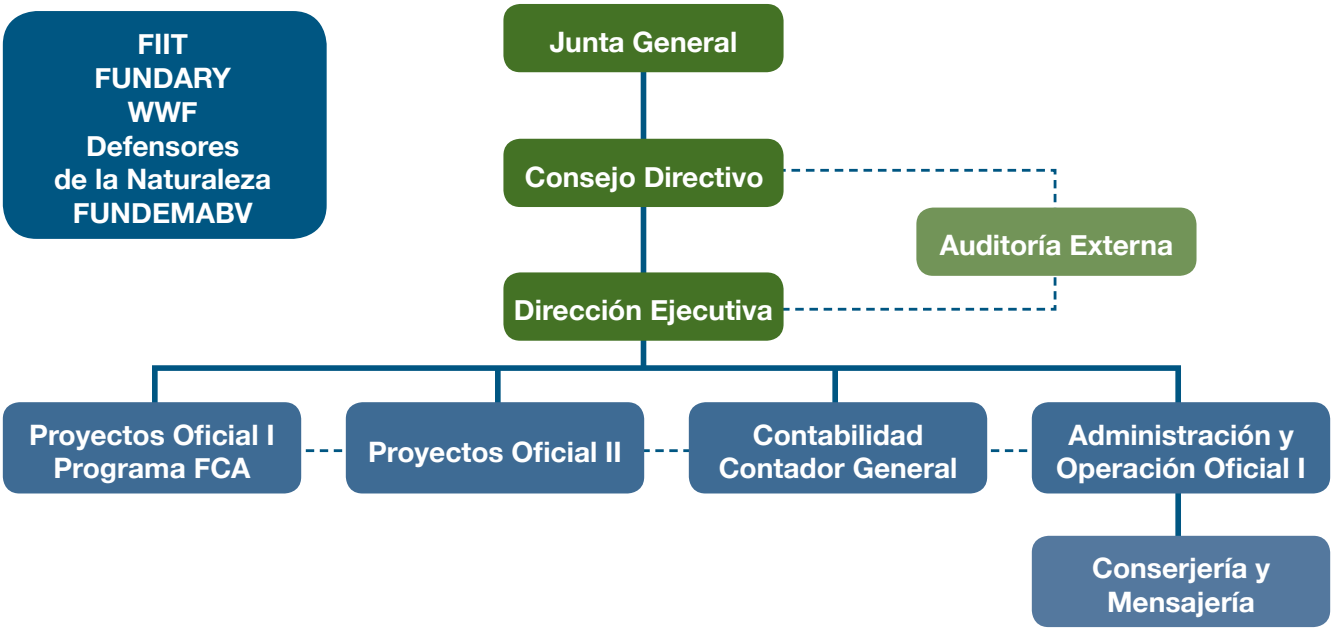

# Dónde trabajamos

Durante 2014 y 2015 hemos estado presentes en 16 departamentos del país, facilitando recursos para la ejecución de 32 proyectos por un monto aproximado de 28 Millones de Quetzales (Alrededor de 3.68 millones de Dólares al cierre de 2015).

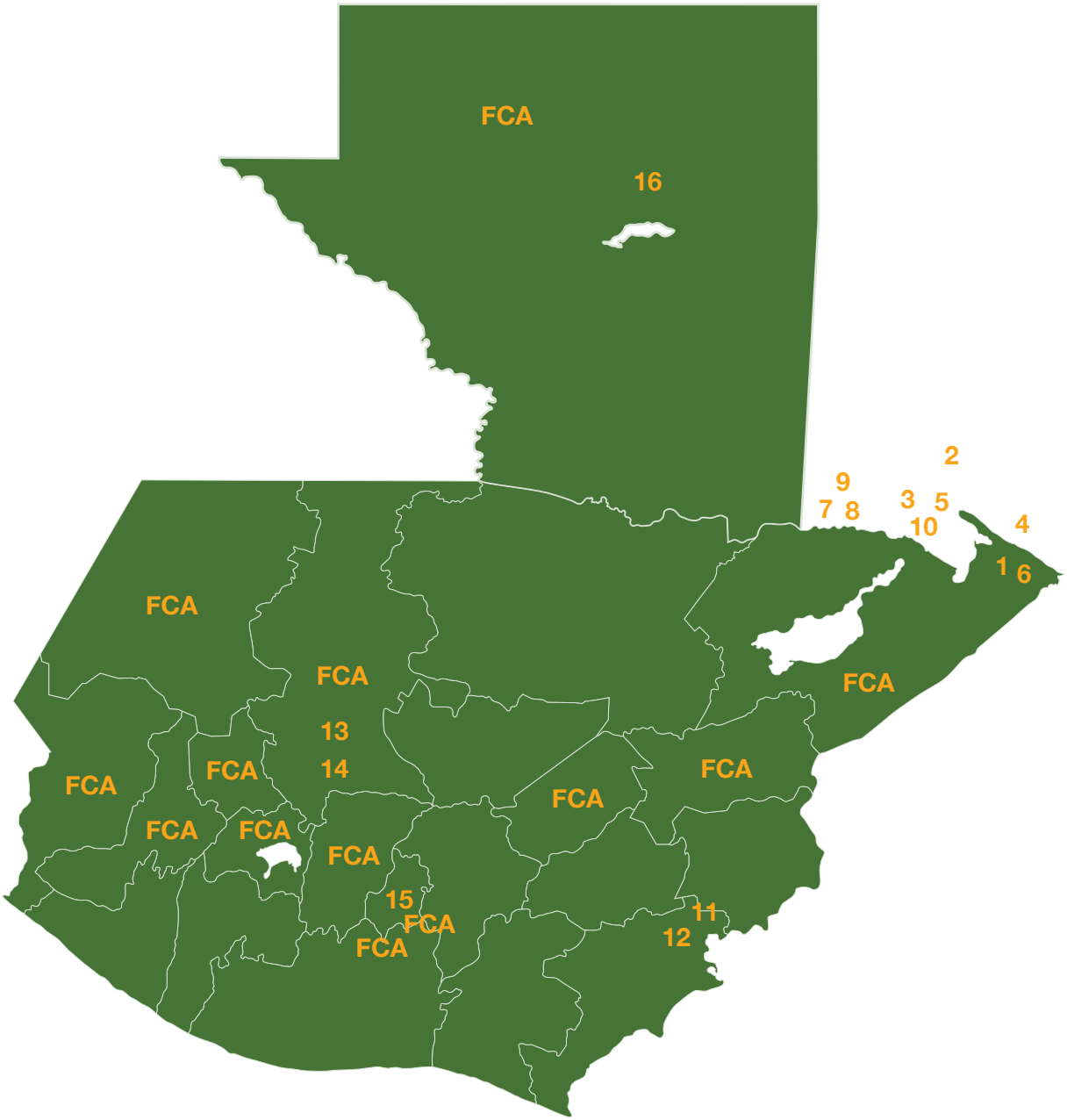

# Proyectos

## 1. Conservación de recursos marinos en Centro América / Plan Operativo Anual 2014 / Refugio de Vida Silvestre Punta de Manabique (RVSPM)

Ejecutor: **Consejo Nacional de Áreas Protegidas (CONAP)**
Donante: **KfW / Fondo SAM**

Este fue un proyecto de gran envergadura que abordó distintos temas de sostenibilidad, fortalecimiento del poder local y protección de los recursos naturales. Entre los resultados más relevantes están: el diagnóstico participativo de la infraestructura en el área protegida con la finalidad de conocer el estado de las construcciones presentes y sus posibilidades de uso y rehabilitación; la construcción de dos puentes para el uso de las comunidades del área protegida, así como de una torre de observación en Santa Isabel para apoyar las labores de control, vigilancia y monitoreo del área protegida.


FUNDAECO

También se caracterizaron y evaluaron pastos marinos y manglares; se efectuó el monitoreo de zonas arrecifales y de calidad de agua; la implementación y delimitación de tres zonas para la recuperación pesquera en la Bahía La Graciosa y Santa Isabel; adquisición de equipo para fortalecimiento del área y actividades de control y vigilancia y desarrollo de actividades de capacitación en temas ambientales y jurídicos para guarda recursos.


CONAP/HRI

Se apoyó el taller latinoamericano “Manejo de las áreas marino costeras protegidas para garantizar medios de vida sustentables y seguridad alimentaria” y el establecimiento de tres tiendas para comunidades del área protegida, la conformación del Comité de Desarrollo y la obtención de materiales para la rehabilitación de la escuela primaria de la comunidad La Graciosa.

Se desarrollaron reuniones de la Mesa de Trabajo y comunidades para el cumplimiento del “Convenio de cooperación para la protección y aprovechamiento sostenible de los recursos hidrobiológicos en la Bahía la Graciosa y Laguna Santa Isabel” del área protegida y se efectuaron patrullajes interinstitucionales marinos, terrestres y combinados en el área protegida con la finalidad de prevenir acciones ilícitas.

## 2. Fortaleciendo la Red de Refugios Pesqueros del Golfo de Honduras

Ejecutor: **Alianza Trinacional para la Protección del Golfo de Honduras (TRIGOH)**
Donante: **Fondo SAM**

El proyecto logró el involucramiento directo y la comunicación con las autoridades de pesca de Honduras, Belice y Guatemala, por separado y en conjunto, para contar con su cooperación y fortalecer espacios de diálogo nacional y regional. A través de reuniones, asambleas, tres foros nacionales (Belice, Guatemala y Honduras) y un foro trinacional se visibilizó la importancia de planificar de forma regional y promover el establecimiento de refugios pesqueros, además de estandarizar y diseñar protocolos de investigación en recursos marino costeros. Se firmó una carta de entendimiento con representantes de las autoridades de pesca del Golfo de Honduras para continuar con el apoyo a la Alianza Trinacional para la Protección del Golfo de Honduras –TRIGOH– y se desarrolló y socializó la base de datos interactiva de la Alianza.

TRIGOH

## 3. Apoyo a la protección y conservación de los tiburones y rayas del Caribe guatemalteco

Ejecutor: **Centro de Estudios del Mar y Acuicultura (CEMA-USAC)**
Donante: **Fondo SAM**

Los logros más destacados de este proyecto fueron la caracterización de las pesquerías que tienen mayor incidencia en la captura de rayas y tiburones, colecta sistemática de datos de desembarques en el Caribe de Guatemala por medio de boletas de DIPESCA, registro fotográfico de varias especies de rayas y tiburones, ubicación de áreas con potencial de avistamiento y presentación de la propuesta de reglamento de avistamiento de rayas y tiburones ante las autoridades del Consejo Nacional de Áreas Protegidas –CONAP–.

CEMA USAC

Se realizó una revisión de las especies registradas para aguas marinas del Caribe guatemalteco, encontrando un total de 32 (20 especies de tiburones y 12 de rayas). De éstas, 16 de tiburones y 10 de rayas han sido confirmadas a través de fotografías y las restantes han sido registradas por medio de referencias bibliográficas.

CEMA USAC

Entre lo más relevante de este proyecto se debe mencionar la obtención de los primeros registros para el Caribe de Guatemala, dentro de los cuales se describen los tiburones de profundidad: el tiburón cañabota, *Hexanchus griseus*; quelvacho, *Centrophorus granulosus* y tiburón espinoso, *Squalus cubensis*. También tiburones pelágicos de gran tamaño como el tiburón mako, *Isurus oxyrinchus*. Además, gracias al proyecto se logró el establecimiento de la veda de tiburones y rayas durante dos meses del año.

## 4. Proyecto piloto de restauración de corales del Caribe guatemalteco: explorando su viabilidad y potencial como una herramienta de manejo y conservación

Ejecutor: **Fundación para el Ecodesarrollo y la Conservación (FUNDAECO)**
Donante: **Fondo SAM**

Este proyecto ha avanzado exitosamente, habiendo realizado la presentación de sus objetivos y resultados a las autoridades pesqueras y locales. Se realizó un monitoreo biológico para generar la línea base del proyecto, utilizando la metodología AGRRA para evaluar el estado de salud de seis sitios arrecifales. Todos presentaron un estado regular pero se escogió a los dos más sanos como donadores para los demás sitios, dentro de los que se evaluaron los mejores lugares receptores. Gracias al monitoreo, se seleccionaron las especies

FCG

a cultivar y se construyeron los viveros de coral, los cuales fueron ubicados en los sitios receptores para curación. Se han elaborado los primeros dos módulos como base para la implementación de los talleres de capacitación; se llevó a cabo el primer taller de capacitación denominado “Ecología de Corales” donde participaron pescadores de las comunidades, CONAP y DIPESCA.

## 5. Conservación de recursos marinos en Centro América / Programa Operativo Anual 2015 / Área de Uso Múltiple Río Sarstún

Ejecutor: **FUNDAECO**
Donante: **KfW / Fondo SAM**

El proyecto priorizó la participación activa de las comunidades locales en el manejo y gobernanza del área protegida, así como el involucramiento de instituciones gubernamentales como CONAP y DIPESCA en la conservación y manejo de los recursos. Esto se reflejó en la realización de un Foro Trinacional de Pesca entre Guatemala, Belice y Honduras.

Se cuenta con el primer informe de los dos sitios priorizados para la realización de estudios paisajísticos. Se adquirió equipo de buceo y de oficina. Se realizaron tres patrullajes interinstitucionales de control y vigilancia con el apoyo de los Infantes de Marina, Kaibiles, PNC, CONAP y DIPRONA. Se capacitó a siete guardarecursos en la protección de bosques, cubicación de madera e inventarios forestales, técnicas para el uso de GPS y diversidad biológica, listado de especies amenazadas, identificación de

FUNDAECO

serpientes y su manejo, tráfico ilegal y manejo de especies decomisadas.

Se desarrolló una línea base de cobertura de manglares y pastos marinos y se identificaron las microcuencas donde se realizará monitoreo de calidad de agua, del cual ya se llevó a cabo el primer muestreo. Se inició el desarrollo de planes de negocios en sitios clave para administrar sosteniblemente los recursos marino costeros.

## 6. Conservación de recursos marinos en Centro América / Programa Operativo Bienal 2015-2016 / Refugio de Vida Silvestre Punta de Manabique

Ejecutor: **CONAP**
Donante: **KfW / Fondo SAM**

CONAP

A través de este proyecto se finalizó la construcción del Centro de Operaciones Interinstitucionales (COI) en la Comunidad El Quetzalito, con lo cual se logrará una mayor presencia institucional e incremento de las capacidades de control y vigilancia, generando un impacto positivo en el resguardo y protección de los recursos naturales. Esta infraestructura se encuentra debidamente equipada.

La adquisición de equipo ha dado independencia al área protegida para realizar las actividades de investigación y monitoreo de manera apropiada. La ejecución de microproyectos en las comunidades del RVSPM y la incorporación de dos comunidades más a la Red de Turismo Comunitario ha permitido mayor presencia y reconocimiento de CONAP como ente administrador y rector del SIGAP a nivel comunitario. Se ha fortalecido a algunas de las comunidades dentro del área protegida, mejorando el acceso al recurso hídrico, uno de los principales problemas en la zona, así como apoyando la instalación de estufas mejoradas.

La actualización del Plan Maestro y la Ficha Informativa de Humedales (Ficha Ramsar) del área protegida se encuentran en proceso.

Se ha apoyado el desarrollo del monitoreo de conectividad de larvas de peces en el Sistema Arrecifal Mesoamericano, específicamente dentro del área protegida.

Se apoyó la capacitación y certificación en buceo para guardarecursos y técnicos de la Unidad Técnica del área protegida.

Se ha logrado generar una Estrategia de Desarrollo Comunitario para las 20 comunidades que se encuentran dentro del área protegida.

## 7. Diseñando participativamente zonas de restauración pesquera y áreas de co-manejo pesquero en el Área de Uso Múltiple Río Sarstún y zonas adyacentes

Ejecutor: **TRIGOH**
Donante: **Fondo SAM**

FUNDAECO
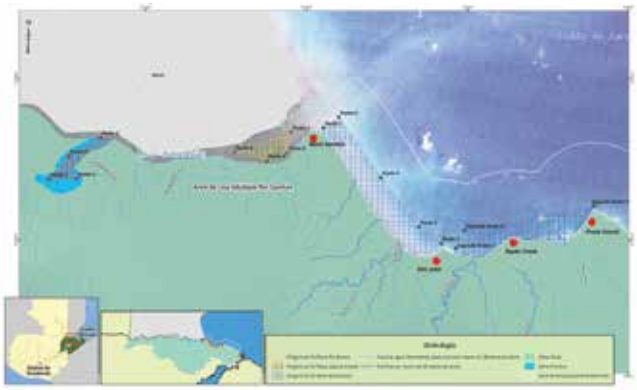

Los resultados del proyecto muestran el diseño participativo de cuatro zonas de restauración y co-manejo pesquero. Laguna Grande-Barra Sarstún se propuso ante CONAP como zona de co-manejo pesquero, diseñada de forma participativa con los pescadores; en ella se estableció la pesca exclusiva con anzuelo y se eliminó el uso de red agallera o trasmallo. Barra Sarstún se estableció hace más de un año como área de no pesca por parte de las comunidades. El dictamen técnico de la propuesta de zona de restauración pesquera King Fish aún está pendiente y se avanzó considerablemente en el área de no pesca de arrastre Bahía Cocolí.

Se capacitó en buceo a siete hombres y dos mujeres de las comunidades. Buzos comunitarios y otros líderes participaron en un curso sobre monitoreo de manglares y otro sobre metodología AGRRA. El proyecto apoyó considerablemente a TRIGOH, logrando resultados concretos como la firma de un acuerdo trinacional para fortalecer el tema de refugios pesqueros, así como la aprobación de un proyecto a nivel del Golfo de Honduras que refleja la continuidad de los procesos iniciados.

## 8. Diseño participativo de refugios pesqueros y co-manejo pesquero en el Área de Uso Múltiple Rio Sarstún, Guatemala FASE II

Ejecutor: **FUNDAECO**
Donante: **Fondo SAM**

Se realizaron reuniones con las comunidades pesqueras, FUNDAECO y CONAP para compartir y difundir borradores del acuerdo de co-manejo en los sitios de refugio pesquero Cocolí y Sarstún/ Laguna Grande.

Se diseñaron dos planes de manejo y conservación con la participación activa de pescadores organizados de Cocolí, Barra Sarstún, Laguna Grande y FUNDAECO. Además, se entrenó a tres pescadores de Cocolí, Tampico y Chino Creek en buceo y a cinco pescadores en monitoreo biológico usando la metodología AGRRA.

FUNDAECO

Se equipó el centro de acopio del Comité de Pescadores de Aldea San Juan con congeladores, hieleras y una trituradora de carne y se diseñó y aprobó un plan de negocios para operarlo. A largo plazo se busca apoyar e incrementar la red de refugios pesqueros en el Caribe guatemalteco para recuperar y sostener las pesquerías comerciales de la región para beneficio de las comunidades locales y de los bienes y servicios ecosistémicos.

## 9. Fortaleciendo la autogestión de pescadores locales para el manejo sostenible del área binacional Sarstún-Temash

Ejecutor: **Asociación Maya Pro-Bienestar Rural del Área Sarstún (APROSARSTUN)**
Donante: **Fondo SAM**

Esta propuesta pretende involucrar y fortalecer la gestión local de las comunidades de pescadores/ as ubicadas en el Área de Uso Múltiple Río Sarstún (Guatemala) y el Parque Nacional Sarstoon Temash (Belice), a través del rescate de la memoria tradicional de la pesca y de la estructuración de un plan de alternativas económicas basado en la demanda del mercado y el interés de las comunidades de enfoque.

APROSARSTÚN

FCG – Área de Uso Múltiple Río Sarstún

El proyecto contempla un programa de sensibilización dirigido a adultos, jóvenes y niños con impacto a largo plazo en la creación de comunidades costeras resilientes y protectoras de los recursos marino costeros.

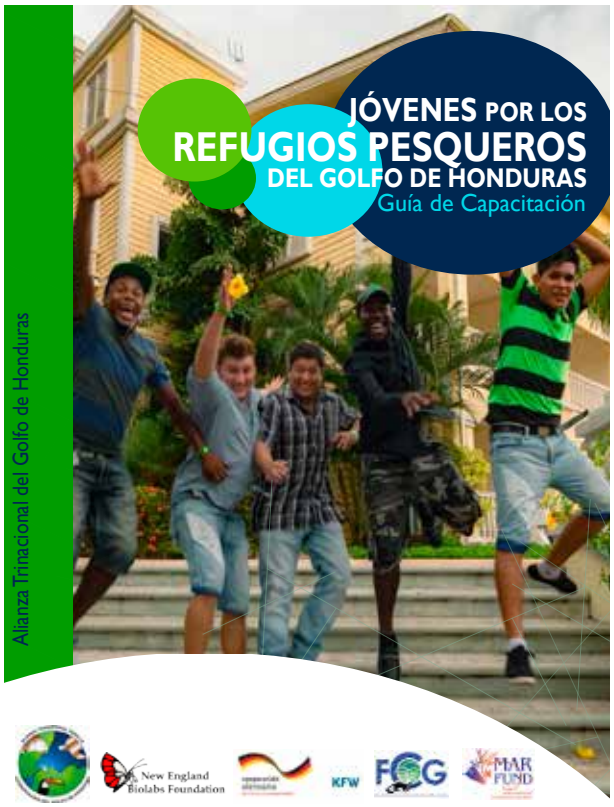

TRIGOH

## 10. Fortalecimiento de la red de refugios pesqueros mediante la participación de la juventud en mejores prácticas de pesca en el Golfo de Honduras

Ejecutor: **TRIGOH**
Donante: **Fondo SAM**

En este proyecto se seleccionaron dos comunidades de cada país y dos jóvenes pescadores por comunidad para capacitarlos en mejores prácticas pesqueras. Se desarrolló el diagnóstico comunitario, el cual reveló la relación social y económica de las comunidades con los recursos y su conocimiento del sitio donde habitan.

Se desarrolló un contenido completo para cuatro módulos de capacitación y se implementaron tres foros nacionales en Belice, Guatemala y Honduras.

## 11. Modelando la transmisión de la enfermedad de Chagas, a través de mapeo espacial, genética del parásito y del vector así como sus fuentes alimenticias

Ejecutor: **Laboratorio de Entomología y Parasitología Aplicada (LENAP-USAC)**
Donante: **Universidad de Vermont**

La transmisión de la enfermedad de Chagas es un problema grave y complejo al que se enfrenta mucha población en el área rural de Guatemala. Esta iniciativa busca abordarlo con un enfoque multidisciplinario y a la fecha ha conseguido realizar varias publicaciones científicas sobre diferentes aspectos. Se trabaja con las comunidades y se evalúa el riesgo de contraer la enfermedad de Chagas a través del conocimiento de sus condiciones de vida y la presencia de vectores. Tras ello se les ayuda a prevenir el contagio a través de capacitaciones para que sepan de la enfermedad, sus síntomas y la identificación de las chinches que la transmiten, además de brindar apoyo para fumigar y hacer mejoras físicas a las viviendas

LENAP-USAC

con el fin de evitar sitios de refugio y propagación de chinches. Se hacen campañas de colecta de chinches, puesto que hay estudios científicos para conocer distintos aspectos del genoma del parásito y el vector. Todos los datos colectados se agrupan para permitir estudios epidemiológicos complejos, comprendiendo la dinámica poblacional del vector y de los factores de transmisión de la enfermedad.

## 12. Mejor uso de los resultados de investigación a través de la gestión del conocimiento, seguimiento y evaluación en proyectos de salud y ambiente

Ejecutor: **LENAP-USAC**
Donante: **Consorcio por la Salud, Ambiente y Desarrollo –ECOSAD–**

Este proyecto se enfocó en sistematizar la información generada en cada país involucrado en los proyectos de prevención de Chagas (El Salvador, Guatemala y Honduras) e identificar los logros y dificultades, así como los factores que facilitaron o limitaron la gestión del conocimiento. Se diseñaron y realizaron entrevistas adaptadas según el tipo de actor involucrado, intentando que la información recopilada reflejara detalladamente las particularidades y experiencia de cada uno. Se encontró que la gestión del conocimiento es una herramienta con un potencial importante en proyectos de Ecosalud, sin embargo requiere de un desarrollo constante a lo largo de todo el proyecto de investigación y no sólo en ciertos momentos del mismo.

LENAP-USAC

## 13. Conservación del Templo y Convento de Santo Tomás Chichicastenango

Ejecutor: **Municipalidad Indígena de Santo Tomás Chichicastenango, Asociación Pro Desarrollo Parroquial, Parroquia de Santo Tomás Chichicastenango**
Donante: **Fondo del Embajador para la Preservación Cultural, Embajada de los Estados Unidos de América en Guatemala**

El templo y convento de Santo Tomás Chichicastenango es uno de los sitios históricos y religiosos más relevantes de Centroamérica, declarado Patrimonio Cultural de la Nación y Monumento Histórico Colonial. A través del proyecto se logró restaurar parte de la estructura de esta valiosa edificación, respetando sus condiciones originales y siguiendo las especificaciones técnicas del Ministerio de Cultura y Deportes. Se restauró el techo de la sección central del templo, cuatro ventanas del convento y las dos puertas del templo y del convento. Se renovaron completamente diecinueve puertas y veinte ventanas y se dio mantenimiento a seis puertas y cinco ventanas del área externa del convento. Además, se integraron al piso 2,123 metros cuadrados de baldosas de barro cocido, lo que representa 97% del área total. Se logró además la integración de barandas de madera en el altar mayor.

FCG

## 14. Transmisión de conocimientos ancestrales sobre el mundo maya del pueblo k'iché como apoyo al turismo de Santo Tomás Chichicastenango

Ejecutor: **Municipalidad Indígena de Santo Tomás Chichicastenango**
Donante: **Embajada de los Estados Unidos de América en Guatemala**

Municipalidad Indígena de Santo Tomás Chichicastenango

El municipio de Santo Tomás Chichicastenango es un sitio de enorme riqueza cultural, marcado por las prácticas de sincretismo religioso. Las operadoras turísticas provenientes de otras regiones no conocen a profundidad la historia y cultura tradicional que sólo los locales pueden transmitir. Con este propósito, se abrieron espacios de capacitación para hombres y mujeres oriundos del municipio, donde se les permitió conocer a profundidad la historia y cultura de su pueblo, con acompañamiento de expertos y de las autoridades ancestrales en el área. 17 mujeres y 5 hombres terminaron exitosamente la capacitación, que incluía temas de fotomontaje, historia, composición territorial, social, cultural y religiosa y manejo de grupos. Gracias a este proyecto se logró empoderar a la comunidad al entrenar a potenciales guías turísticos de la región que podrán proveer servicios de calidad a los turistas nacionales y extranjeros.

Municipalidad Indígena de Santo Tomás Chichicastenango

## 15. Capitanes Generales en Guatemala

Ejecutor: **Viceministerio de Patrimonio Cultural y Natural, MCD**
Donante: **Fondo Mundial de Monumentos (WMF)**

Gracias a esta iniciativa se concluyó, aprobó y presentó públicamente el Plan de Manejo del edificio. En el acto de inauguración se presentó una animación gráfica digital con la interpretación histórica de las instalaciones y se abrió una exhibición temporal sobre el trabajo en Guatemala del Fondo Mundial de Monumentos. Además, se presentó una serie de guías interpretativas sobre el Real Palacio. Como parte de la implementación del Plan, se establecieron los límites de aforo del edificio y se elaboró señalización de emergencia. Se inauguró un Centro Cultural y un Centro Interpretativo y se colocó en este último una maqueta del Real Palacio. Se lanzó una página web sobre el Centro Cultural y el Centro de Interpretación y páginas en redes sociales para promover sus actividades.

Ministerio de Cultura y Deportes



## 16. Sitio Arqueológico Uaxactún, Petén

Ejecutor: **Viceministerio de Patrimonio Cultural y Natural, MCD**

Donante: **Fondo Mundial de Monumentos (WMF)**

Esta iniciativa, que ha sido coordinada entre diversas entidades nacionales e internacionales, consiguió gestionar el financiamiento para trabajos de restauración del sitio arqueológico según criterios de conservación, intervención y protección previamente aprobados por el Consejo Técnico Arqueológico e incluidos en el Plan de Manejo elaborado para el área. Se realizaron talleres para sensibilizar a los comunitarios sobre la necesidad de conservar el patrimonio y se celebró un evento público (día WATCH) para socializar, en especial al sector educativo, sobre la inclusión del Sitio Arqueológico Uaxactún en los sitios a nivel mundial bajo riesgo. Se iniciaron intervenciones de emergencia en el Grupo E (centro de observación astronómica) y la restauración y conservación arqueológica del grupo VII-E-Sub se encuentra actualmente en desarrollo.

Viceministerio del Patrimonio Cultural y Natural, MCD

Viceministerio del Patrimonio Cultural y Natural, MCD

FCG

2000 - 2015

Por un país y un ambiente sostenible,
15 años financiando proyectos de conservación

# Fondo para la Conservación de Bosques Tropicales (FCA)

## Programa del Canje de Deuda por Naturaleza

En 2006, FCG fue designada como Administrador del Fondo para la Conservación de Bosques Tropicales (FCA).

Las regiones apoyadas han sido seleccionadas para que se beneficien de los fondos producto del canje de deuda por naturaleza entre Guatemala y los Estados Unidos de América, en el marco del TFCA (Tropical Forest Conservation Act), debido a:

- La importancia ecológica a nivel regional y nacional de los bosques tropicales y la biodiversidad asociada;
- El trabajo en estas áreas críticas cumple con las políticas y estrategias nacionales e institucionales según lo determinado por el Gobierno de Guatemala dentro del Sistema Guatemalteco de Áreas Protegidas (SIGAP); y
- La importancia social y económica para Guatemala y Mesoamérica.

**Estas regiones son:**

1. La Reserva de la Biosfera Maya.
2. La Cadena Volcánica del Altiplano Occidental de Guatemala
3. El Sistema Motagua-Polochic y la Costa del Caribe
4. La región Cuchumatanes

Los fondos producto del canje se distribuyen mediante un programa de donaciones a organizaciones no gubernamentales (ONGs) comunitarias, regionales o nacionales.

La asignación de recursos fue de US$22 millones por parte del Gobierno de los Estados Unidos y US$2 millones por parte de las ONGs privadas, The Nature Conservancy (TNC) y Conservación Internacional (CI); por lo que el monto total del Fondo FCA es de US$24 millones durante 15 años, considerado el más grande en la historia, al momento de su firma.

Los once proyectos del Programa Regular aprobados en el Tercer Ciclo del Fondo se ejecutaron durante los años 2013 a 2015 y sus resultados e impactos se muestran en el cuadro consolidado que aparece en la siguiente página:

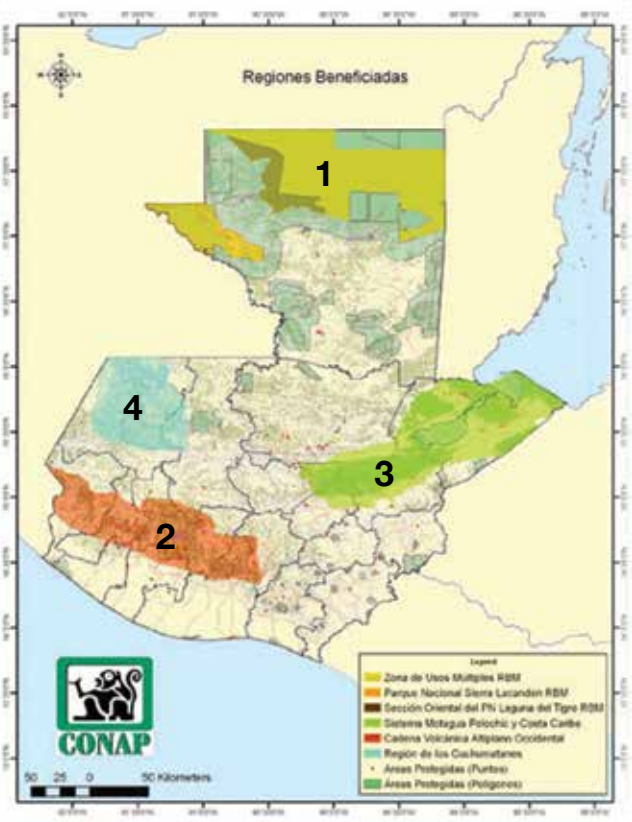

# Tabla Resumen de Impactos Proyectos FCA

| Impacto/Ciclo de proyectos | Primer Ciclo | Segundo Ciclo | Tercer Ciclo ** | Total |
|---|---|---|---|---|
| Hectáreas conservadas | | 888,204 | 61,061 | 949,265 |
| Áreas protegidas declaradas | 5 | 1 | 16 | 22 |
| Especies amenazadas protegidas | | 13 | 76 | 89 |
| Especies endémicas protegidas | | | 38 | 38 |
| Oficinas forestales comunitarias y municipales establecidas | 17 | 8 | 7 | 32 |
| Hectáreas con planes de manejo e incentivos forestales | | 7,177 | 13,152 | 20,329 |
| Hectáreas reforestadas | 353 | 783 | 896 | 2,032 |
| Patrullajes realizados por diferentes entidades | 446 | 1,343 | 1,764 | 3,553 |
| Ingresos generados de actividades sostenibles | 482,000 | 575,000 | 1,001,571 | 2,058,571 |
| Viveros forestales establecidos y fortalecidos | 15 | | 44 | 59 |
| Hectáreas certificadas de café orgánico | 147 | | 300 | 447 |
| Centro de reproducción para Heloderma y Ctenosaura | 1 | | | 1 |

** entre los meses de junio y julio de 2016 se estarán llevando a cabo las evaluaciones ex post para la verificación de los resultados en campo

# Programa de Pequeñas Donaciones FCA (PPD/FCA)

Con el propósito de ampliar el acceso a donaciones para organizaciones comunitarias locales, en 2012 se lanzó la convocatoria de este Programa, junto al lanzamiento del tercer ciclo de proyectos del Programa Regular. En respuesta a las propuestas recibidas, fueron seleccionadas cinco organizaciones como manejadores para los subprogramas de las diferentes regiones. Tras procesos de convocatoria y selección acompañados por el Comité de Supervisión, estas organizaciones se encargan de trasladar pequeñas donaciones a las organizaciones locales de base que cumplen con los requisitos estipulados en el Programa.

Entre 2013 y 2015 se apoyaron 48 pequeños proyectos, mediante la asistencia técnica, administrativa y financiera de cinco entidades manejadoras de los subprogramas regionales:

| Organización Manejadora | Región Geográfica | No. de Proyectos |
|---|---|---|
| Asociación de Organizaciones de los Cuchumatanes (ASOCUCH) | Cuchumatanes | 11 |
| Fundación Naturaleza para la Vida (NPV) | Reserva de la Biósfera Maya | 8 |
| Asociación Programas de Gestión Ambiental Local (ASOPROGAL) | Motagua-Polochic y Costa del Caribe | 10 |
| Asociación de Desarrollo Productivo y de Servicios TIKONEL (TIKONEL) | Cadena Volcánica | 9 |
| Asociación de Desarrollo Agrícola y Microempresarial (ADAM) | Cadena Volcánica | 10 |

FCG-FCA

# Certificación

En marzo de 2014, FCG se sometió exitosamente y de manera voluntaria a un proceso de certificación, a través de los servicios prestados en ese ámbito por Société Générale de Surveillance (SGS), ente internacional e independiente de reconocido prestigio. La Fundación obtuvo el certificado de **Buenas Prácticas (NGO Benchmarking)** que garantiza la responsabilidad y rendimiento de organizaciones no lucrativas; estándar que aglutina 25 códigos y prácticas establecidas por donantes, sectores estatales, organizaciones de financiamiento y otras, que demuestra a cualquier parte interesada que las políticas, procedimientos y esquemas de trabajo están en conformidad con las mejores prácticas internacionales.

La revisión evaluó 9 dimensiones de mejores prácticas (101 indicadores) siendo estas: **1** Consejo Directivo; **2** Marco Estratégico; **3** Gestión de Integridad; **4** Comunicación, Apoyo e Imagen Pública; **5** Recursos Humanos; **6** Recaudación de Fondos, Asignación de Recursos y Controles Financieros; **7** Operaciones; **8** Resultados; y **9** Mejora Continua.

SGS

Certificate N°: 129/NGO/15.03.2014

Further to the SGS Report N°: GT/81/2014 based on the assessment performed by **SGS Société Générale de Surveillance** on March 13-14, 2014

**Fundación Para La Conservación De Los Recursos Naturales Y Ambiente En Guatemala**

17 Avenida D 0-19, Zona 15; Colonia El Maestro
Guatemala, Guatemala

has been assessed and certified as meeting the requirements of

**NGO Benchmarking**

(Service Certification Standard Version 2 dated October 2009)

for the following scope:

| | | |
|---|---|---|
| ✓ | SCOPE 1 | (a) Headquarters only<br>(b) Headquarters with a limited but not-representative number of operational sites. In this case, the audited sites are indicated on the first page of the certificate. |
| | SCOPE 2 | Multi-site certification, based on a representative sample, headquarters included. Complete scope is listed on next page(s). |

Demonstrating Compliance with Best Practice requirements related to the following Dimensions:

**Governing Body, Strategic Framework, Integrity Management, Communication, Advocacy and Public Image, Human Resources, Fundraising, Resources Allocation and Financial Controls, Field Operations' Supervision, Outcomes' Supervision and Continuous Improvement.**

The relevant Best Practice requirements are available on www.ngobenchmarking.sgs.com

Original Certification Date: **March 15, 2014**
Effective Date: **March 15, 2014**
Expiration Date: **March 14, 2015**
Issue Date: **March 26, 2014**

This Certificate is valid for a period of **twelve months**

Authorized by

**SGS Société Générale de Surveillance**
Governments and Institutions Services
1 place des Alpes, P.O. Box 2152
CH-1211 Geneva 1
**Phone:** +41 22 739 91 11 **Fax:** +41 22 739 98 39 **Web:** www.sgs.com

**Page 1 of 1**

# Auditoría externa

Manuel Cervantes & Asociados S.C.
AUDITORES Y CONSULTORES

**Dictamen de los Auditores Independientes**

A Consejo Directivo
**Fundación para la Conservación de los Recursos Naturales y Ambiente en Guatemala (FCG)**
Guatemala, C. A.

Hemos auditado los estados financieros adjuntos de la Fundación para la Conservación de los Recursos Naturales y Ambiente en Guatemala (FCG), que comprenden los Balances de situación al 31 de diciembre de 2015 y 2014, los estados de resultados, estados de cambios en el patrimonio neto y los estados de flujos de efectivo correspondientes al ejercicio terminado en dichas fechas, así como un resumen de las políticas contables significativas y otra información explicativa.

**Responsabilidad de la administración de la Fundación en relación con los estados financieros**

La dirección es responsable de la preparación y presentación fiel de estos estados financieros adjuntos de conformidad con Normas Internacionales de Información Financiera, y del control interno que la dirección considere necesario para permitir la preparación de estados financieros libres de incorrección material, debida a fraude o error.

**Responsabilidad del Auditor**

Nuestra responsabilidad es expresar una opinión sobre estos estados financieros adjuntos basadas en nuestras auditorías. Hemos llevado a cabo nuestras Auditorías de acuerdo con Normas Internacionales de Auditoría. Dichas normas exigen que cumplamos con requisitos de ética, así como que planifiquemos y ejecutemos la auditoría con el fin de obtener una seguridad razonable sobre si los estados financieros están libres de incorreción material.

Una auditoría conlleva la aplicación de procedimientos para obtener evidencia de auditoria sobre los importes y la información revelada en los estados financieros. Los procedimientos seleccionados dependen del juicio del auditor, incluida la valoración de los riesgos de incorrección material en los estados financieros, debida a fraude o error. Al efectuar dichas valoraciones del riesgo, el auditor tiene en cuenta el control interno relevante para la preparación y presentación fiel por parte de la entidad de los estados financieros, con el fin de diseñar los procedimientos de auditoria que sean adecuados en función de las circunstancias, y no con la finalidad de expresar una opinión sobre la eficacia del control interno de la entidad. Una auditoría también incluye la evaluación de la adecuación de las políticas contables aplicadas y de la razonabilidad de las estimaciones contables realizadas por la dirección, así como la evaluación de la presentación global de los estados financieros.

Consideramos que la evidencia de auditoría que hemos obtenido proporciona una base suficiente y adecuada para nuestra opinión de auditoría.

**Opinión**

En nuestra opinión, los estados financieros expresan la imagen fiel de la situación financiera de la Fundación para la Conservación de los Recursos Naturales y Ambiente en Guatemala (FCG), al 31 de diciembre 2015 y 2014, así como de sus resultados y flujos de efectivo correspondientes al ejercicio terminado en dicha fecha, de conformidad con las Normas Internacionales de Información Financiera.

**Párrafo de énfasis**

La Fundación realizó operaciones con entidades relacionadas, tal el caso del Fideicomiso Guatemala - TFCA, con cuyos recursos se ejecuta el Fondo para la Conservación de Bosques Tropicales, del que la Fundación ha sido nombrada "El Administrador".

Manuel Cervantes
Contador Público y Auditor
Colegiado No. CPA - 45

Guatemala, 4 de mayo de 2016

# Alianzas y membresías

**Representante de las ONG en la Secretaría Técnica del Grupo de Bosques, Biodiversidad y Cambio Climático -GBBCC-**

**Miembro de la UICN, Unión Internacional para la Conservación de la Naturaleza**

**Miembro Fundador para Guatemala del Fondo SAM –Mesoamerican Reef Fund–**

**Miembro de la Cámara de Turismo de Guatemala –CAMTUR–**

**Administrador Canje de Deuda por Naturaleza**
**Fondo para la Conservación de Bosques Tropicales FCA**

# Menciones de agradecimiento

- Ministerio de Ambiente y Recursos Naturales –MARN–
- Viceministerio de Patrimonio Cultural y Natural del Ministerio de Cultura y Deportes –MCD–
- Embajada de Los Estados Unidos de América
- Agencia de los Estados Unidos para el Desarrollo Internacional –USAID–
- Consejo Nacional de Áreas Protegidas –CONAP–
- Instituto Nacional de Bosques –INAB–
- Conservación Internacional –CI–
- The Nature Conservancy –TNC–
- Asociación de Reservas Naturales Privadas de Guatemala –ARNPG–
- Instituto de Agricultura, Recursos Naturales y Ambiente –IARNA / Universidad Rafael Landívar, URL–
- Fundacion Patrimonio Cultural y Natural Maya –PACUNAM–
- Asociación de Investigación y Estudios Sociales –ASIES–

Donantes, ejecutores, supervisores externos, evaluadores independientes y todos quienes han hecho posible dos años más de exitoso trabajo.

***In Memoriam***
**Luis Bernardo Gaitán González**
Septiembre 1964 – Junio 2015

Luis Gaitán formó parte del Consejo Directivo de FCG, en representación de la Fundación Interamericana de Investigación Tropical –FIIT–. Ejerció la Presidencia de 2009 a 2013 y sirvió como Vicepresidente hasta el día de su partida en 2015.

Luis fue conocido como un hombre de gran carácter. Se le reconoció por su integridad, responsabilidad y buen sentido del humor. Su genuina preocupación por la naturaleza y el bienestar de los demás fue siempre evidente.

Gracias, Luis, por el legado que dejó y que nos inspira a todos.

**Textos:**
Maria Chavarría, Jorge Ordóñez, Alejandro Maeda, Yvonne Ramírez

**Revisión:**
Alejandro Maeda, Yvonne Ramírez

**Traducción:**
Maria Chavarría, Carlos Baldetti

**Revisión de traducción**
Carlos Baldetti, Alejandro Maeda, Larry Brewer
Yvonne Ramírez

**Consejo Directivo FCG**
Evelyn Irene Reyna Chacón / Presidenta
Juan Mario Dary Fuentes / Vicepresidente
Andreas Cord Lehnhoff Temme / Secretario
Lucia Genoveva Jurado Rodas / Tesorera
Eneida Jeanette Herrera Prera de Noack / Vocal
Luis Fernando Castillo Reyes
Alfonso Castillo Ramírez
Ana Victoria Rodríguez

**Personal Técnico y Administrativo**
Yvonne Ramírez / Directora Ejecutiva
Carlos Baldetti / Oficial de Proyectos – Programa FCA
Jorge Ordóñez / Oficial de Proyectos
Alejandro Maeda / Oficial Administrativo Operativo
Alvaro Izaguirre / Contador General
Moisés Chalí / Asistente de Servicios

**Diseño e impresión:**

Editorial Servi prensa

3a. avenida 14-62, zona 1
PBX: (502) 2245-8888
www.serviprensa.com

Portada y diagramación: Nancy Sánchez
Revisión textos: Jaime Bran

Esta publicación fue impresa en mayo de 2016.
La edición consta de 500 ejemplares en papel couche mate 100 gramos.

# Índice

| | |
|---|---|
| Carta de presentación | 1 |
| Nosotros | 2 |
| Cómo trabajamos | 3 |
| Dónde trabajamos | 4 |
| Proyectos | 5 |
| Fondo para la Conservación de Bosques Tropicales (FCA) | 14 |
| Programa de Pequeñas Donaciones FCA (PPD/FCA) | 16 |
| Certificación | 17 |
| Auditoría externa | 18 |
| Alianzas y membresías | 19 |
| Menciones de agradecimiento | 20 |

## Contáctenos

17 Avenida “D” 0-19, Zona 15, Colonia El Maestro,
Ciudad de Guatemala, 01015
Telefax: (502) 2365 8985, 2385 7355
Correo electrónico: info@fcg.org.gt
Página WEB: www.fcg.org.gt
Facebook/FundaciónFCG
Twitter: @FundacionFCG